


MUNICIPIUL CLUJ-NAPOCA
PRIMAR: EMIL BOC
DIRECTOR: IULIA ARDEUS
VERIFICAT: VLAD ROMAN

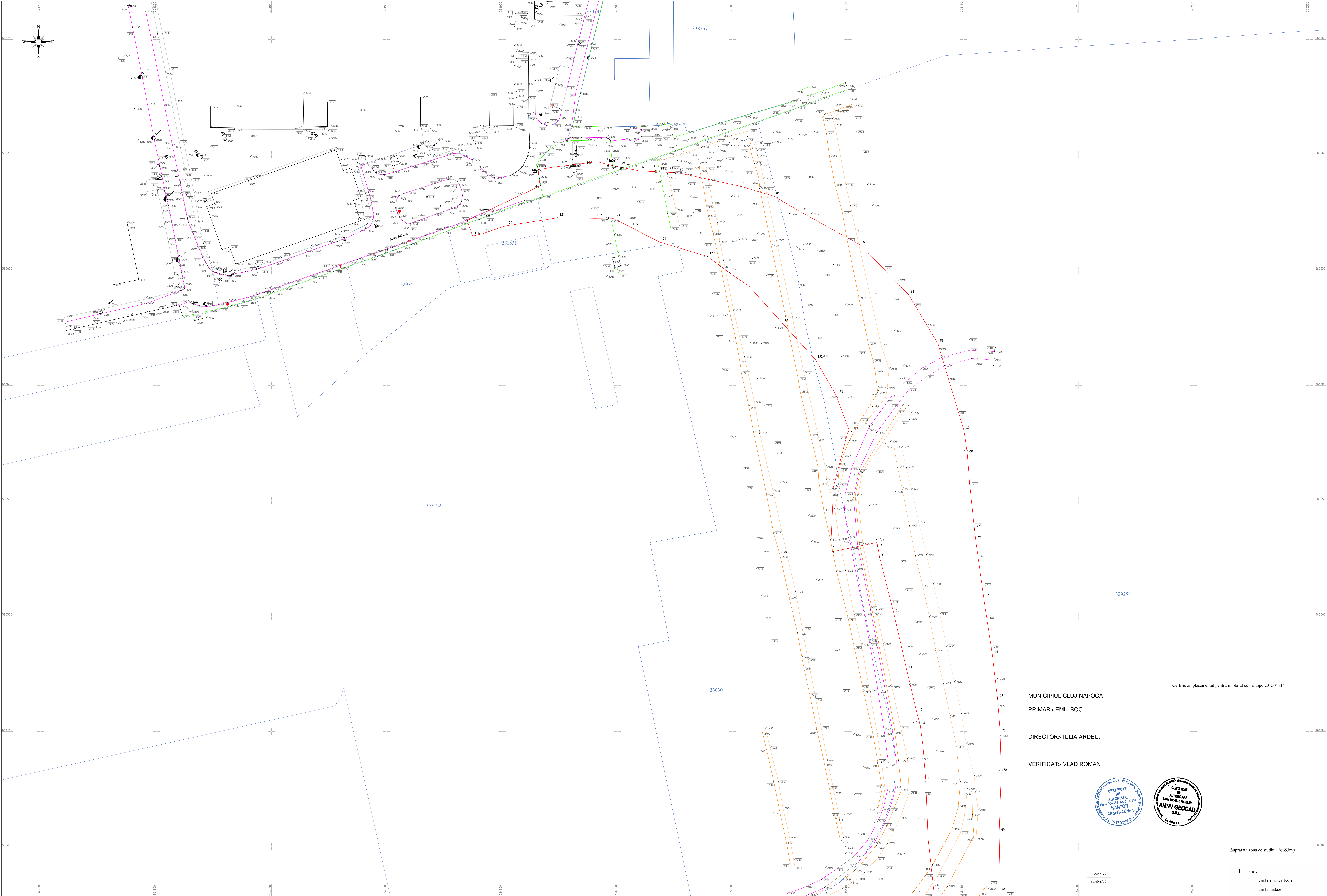
Certific amplasamentul pentru imobilul cu nr. topo 23150/1/1/1

Suprafata zona de studiu=26653mp

Legenda
— Limita amplaza lucrari
— Limita imobile




Beneficiar / Employer:	Proiectant / Designer:	Scurt denumire proiect / Project name:		Tema: /		Titrul Planșei /	
PRIMĂRIA MUNICIPIULUI CLUJ-NAPOCA	ASOCIATIA: TRANSINVEST BUDAPEST KH EXPLAN S.R.L. CADASIL S.R.L. Cămin: S.C. EXPLOATA S.R.L. str. Mărgineș nr. 21 C1 Cluj-Napoca, Jud. Cluj, C.U.E. RO1698121		STUDIU DE FEZABILITATE		Drawing Title:		
			Feza. Autorizat ANOPI S.C. AMNY GROUP CADASIL S.R.L.		Scara / Scale:		
			STUDIU DE FEZABILITATE		1:500		
			Intenție: Ing. Katalin Andrei-Adrian		PLAN TOPOGRAFIC DL_32		
			Data / Date: Mar-2025		TR 3 5 DL P T 01 01 01		



MUNICIPIUL CLUJ-NAPOCA
PRIMAR> EMIL BOC
DIRECTOR> IULIA ARDEU;
VERIFICAT> VLAD ROMAN

Certific amplasamentul pentru imobilul cu nr. topo 23150/1/1/1



Suprafata zona de studiu= 26653mp

Legenda
— Limita ampriza lucrari
— Limita imobile

PLANS 2

PLANS 1